

# PROYECTO LA LIBERTAD

## MINA SUBTERRÁNEA Y A CIELO ABIERTO DE ORO



RECURSO NATURAL  
**Oro**



UBICACIÓN  
Municipios **La Libertad**  
y **Santo Domingo**  
Departamento de Chontales



COMUNIDADES AFECTADAS  
**Santo Domingo**  
Departamento de Chontales



PROPIEDAD  
**Calibre Mining**,  
administrado por su  
subsidiaria **DESMINIC**

# LA LIBERTAD

## Nicaragua

### 1862

Inicio de la historia minera aurífera en los municipios de La Libertad y Santo Domingo del Departamento de Chontales.



### 1979

Al llegar al poder el gobierno sandinista **cancela las concesiones** mineras otorgadas bajo la administración de Somoza y **nacionaliza las empresas mineras** en 1981.



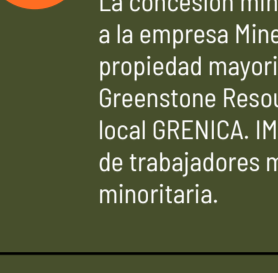
### 1992

El gobierno de Chamorro **inicia la privatización parcial** de la industria minera.



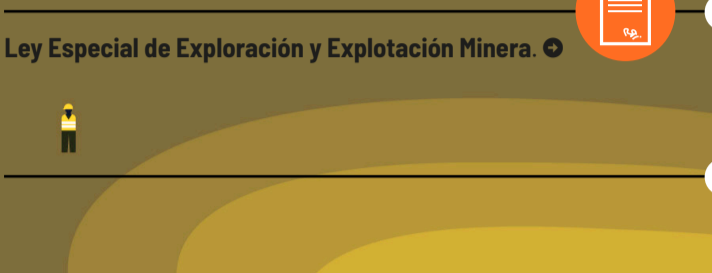
### 1982

La explotación minera **se reinicia** en el depósito Santa Elena de la mina La Libertad bajo la empresa estatal Instituto Nicaragüense de Minería (INMINE).



### 1996

GREINCA **compra** IMISA para controlar completamente a MINISA, que sigue operando la mina.

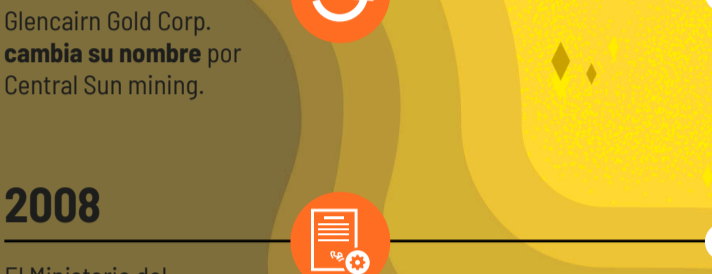


### 1994

La concesión minera de oro La Libertad es **vendida** a la empresa Minera Nicaragüense S.A. (MINISA), de propiedad mayoritaria de la corporación canadiense Greenstone Resources, a través de su subsidiaria local GREINCA. IMISA, empresa privada del sindicato de trabajadores mineros, conserva una participación minoritaria.

### 2001

Ley Especial de Exploración y Explotación Minera.



### 1999

Desarrollo Minero de Nicaragua (DESMINIC), propiedad de varios inversionistas internacionales, **compra** GREINCA para convertirse en concesionaria local del proyecto La Libertad.

### 2001

Ley Especial de Exploración y Explotación Minera.



### 2006

Glencairn Gold Corp. **compra** DESMINIC para convertir el proyecto La Libertad en una mina industrial de lixiviación a cielo abierto.

### 2007

Glencairn Gold Corp. **cambia su nombre** por Central Sun mining.



### 2008

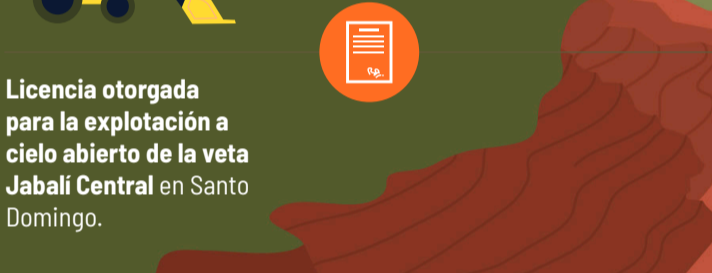
El Ministerio del Ambiente y los Recursos Naturales de Nicaragua (MARENA) **otorga a DESMINIC un permiso y autorización ambiental** para la exploración de depósitos de oro.



Los habitantes de Santo Domingo **comienzan a movilizarse**.

### 2009

Foro del Tribunal Latinoamericano del Agua sobre Minería a Cielo Abierto.



### 2010

Las Unidades de Gestión Ambiental (UGA) de los municipios de La Libertad y Santo Domingo **presentan denuncias ante el MARENA y el Ministerio Público en relación con la contaminación**, incluyendo de los recursos hídricos.



### 2012


Mineros artesanales y residentes de Santo Domingo **protestan** contra la mina. **Se forma el Movimiento Ambientalista Salvemos Santo Domingo (MASSD)**.



Los mineros artesanales **presentan denuncia** administrativa contra autoridades **exigiendo el cumplimiento de las disposiciones de la Ley Especial de Minería que permiten la minería artesanal**.

### 2013

Licencia otorgada para la explotación a cielo abierto de la veta Jabali Central en Santo Domingo.



### 2013

La policía antimotines **desaloja violentamente** el campamento de protesta. Doce líderes y activistas del MASSD **son detenidos** y trasladados al penal El Chipote, en Managua. Se encuentran entre las 37 personas **acusadas de delitos graves** contra DESMINIC.



MASSD **presenta denuncia** administrativa **contra autoridades por otorgamiento de licencias de explotación**.

### 2013

La policía antimotines **desaloja violentamente** el campamento de protesta. Doce líderes y activistas del MASSD **son detenidos** y trasladados al penal El Chipote, en Managua. Se encuentran entre las 37 personas **acusadas de delitos graves** contra DESMINIC.



**Se libera a los detenidos** tras la movilización comunitaria.

### 2014

Los mineros artesanales **protestan** contra la minería a escala industrial en Santo Domingo.



El Ayuntamiento de Santo Domingo **aprueba el uso del suelo en la nueva veta a cielo abierto, Tajo de Antena**, que impactaría directamente en los residentes.

### 2015


Residentes de Santo Domingo **presentan una denuncia administrativa** contra MARENA, DESMINIC y B2Gold.



Los hallazgos de la investigación de una ONG **son presentados en el Foro Nacional de Minería**, incluyendo evidencias de una mayor presencia de metales pesados en el curso de agua Túnel Azul.

### 2017

El Instituto de Estudios Estratégicos y Políticas Públicas (IEEPP) y el Centro Humboldt **organizan un foro sobre Nuevas Reglas en el Sector Minero**.



ONGs nicaragüenses **testifican en audiencia de la CIDH** sobre "Derecho de acceso a la información y transparencia en la gestión ambiental, concesión, monitoreo y fiscalización de actividades extractivas en América".

### 2017

El Centro Humboldt **comienza a realizar** muestras de agua en Santo Domingo, demostrando que las fuentes de agua eran potables previo a la explotación minera.

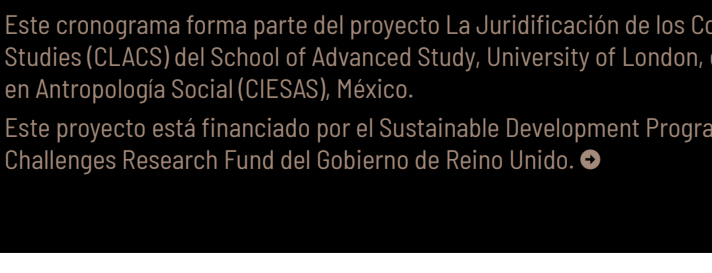


Las organizaciones de defensa ambiental del Departamento de Chontales **adoptan un "Decálogo Ambiental del Agua y la Vida"**.

Organizaciones comunitarias y movimientos sociales, incluido el MASSD, **crean el Movimiento Nacional Ambientalista Frente a la Minería Industrial (MONAFMI)**.

### 2019

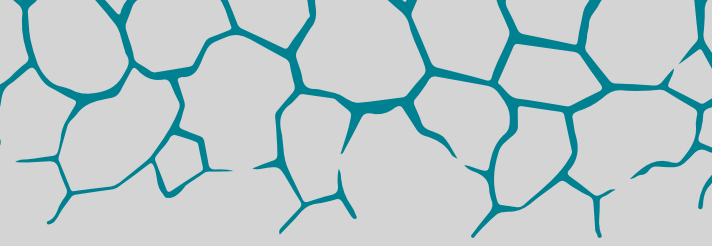
B2Gold se fusiona con la empresa canadiense Calibre Mining Corp.



Los residentes de Santo Domingo **condenan** la reunión de "consulta" liderada por la empresa y **marchan** por la ciudad en **protesta contra B2Gold y la expansión del proyecto** a la minería subterránea en la veta Jabali Oeste.

### 2020

Calibre Mining **reporta** una producción de 18,000 onzas de oro durante 2019, proyectando alcanzar una producción de 70,000 onzas en 2020.



La minería es **suspendida temporalmente** en la veta subterránea Jabali debido a la inestabilidad de la superficie que afecta a 25 hogares, pero se reinicia posteriormente.

PRODUCCIÓN ORO  
2019 ► 18,000 ONZAS  
2020 ► 70,000 ONZAS

El Ayuntamiento de Santo Domingo, apoyado por MONAFMI, **renueva la demanda de revisión del cumplimiento de los acuerdos tomados** por Calibre Mining y destaca la presión ejercida sobre residentes locales para que abandonen sus hogares.

Septiembre 2021

Este cronograma forma parte del proyecto La Juridificación de los Conflictos por los Recursos del Centre for Latin American and Caribbean Studies (CLACS) del School of Advanced Study, University of London, en colaboración con el Centro de Investigaciones y Estudios Superiores en Antropología Social (CIESAS), México.  
Este proyecto está financiado por el Sustainable Development Programme de The British Academy, patrocinado, a su vez, por el Global Challenges Research Fund del Gobierno de Reino Unido.

CLACS CENTRE FOR LATIN AMERICAN AND CARIBBEAN STUDIES

SCHOOL OF ADVANCED STUDY UNIVERSITY OF LONDON

CIESAS

The British Academy

GCRF

